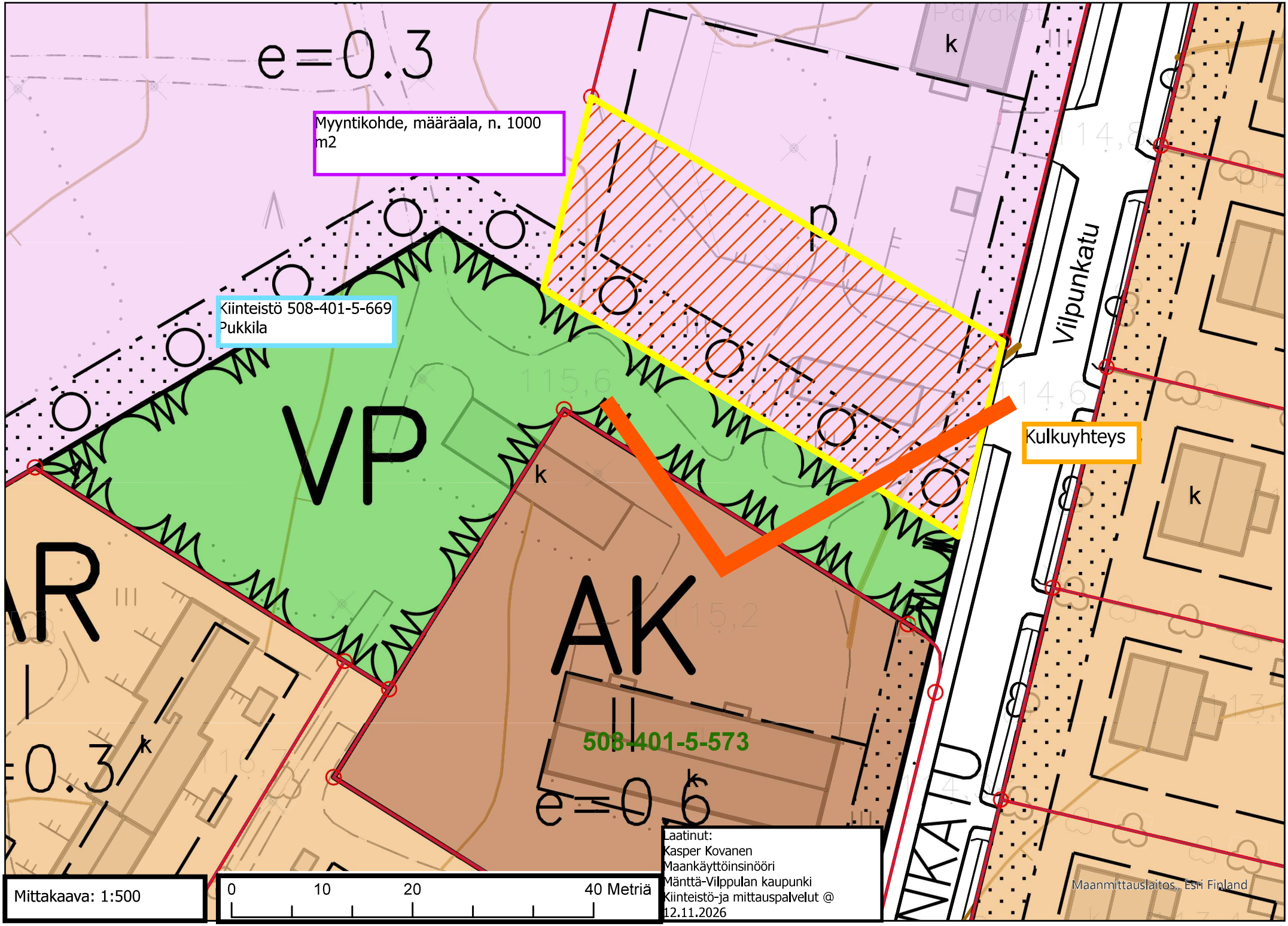
e=0.3
Myyntikohde, määräala, n. 1000 m2
Kiinteistö 508-401-5-669
Pukkila
VP
AK
II
508-401-5-573
e=0.6
k
p
Vilpunkatu
Kulkuyhteys
Mittakaava: 1:500
0
10
20
40 Metriä
Laatinut:
Kasper Kovanen
Maankäyttöinsinööri
Mänttä-Vilppulan kaupunki
Kiinteistö-ja mittauspalvelut @
12.11.2026
Maanmittauslaitos, Esri Finland

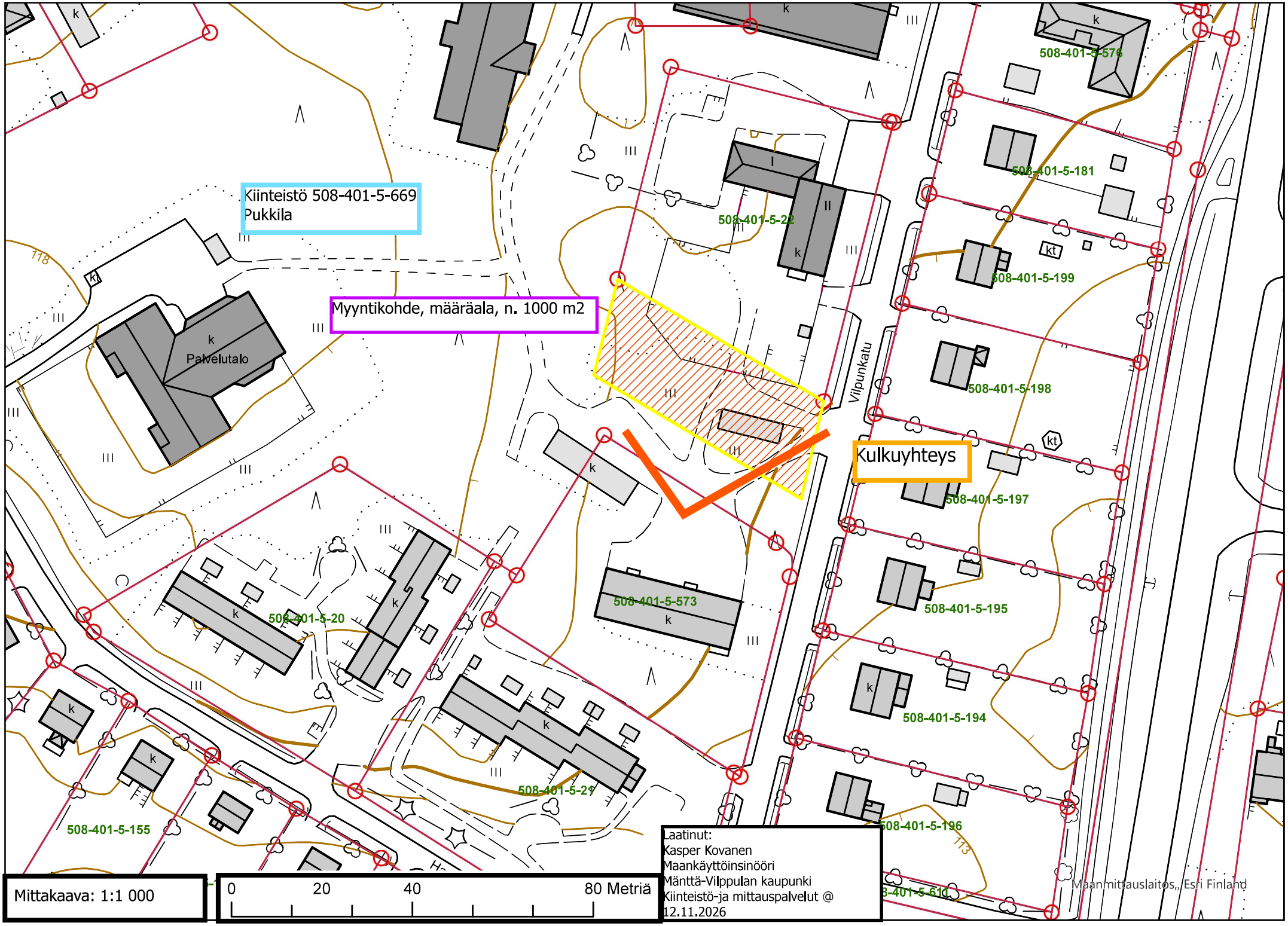
Kiinteistö 508-401-5-669
Pukkila
Myyntikohde, määräala, n. 1000 m2
Kulkuyhteys
Palvelutalo
Vilpunkatu
508-401-5-576
508-401-5-181
508-401-5-22
508-401-5-199
508-401-5-198
508-401-5-197
508-401-5-195
508-401-5-194
508-401-5-196
508-401-5-573
508-401-5-20
508-401-5-21
508-401-5-155
Mittakaava: 1:1 000
0
20
40
80 Metriä
Laatinut:
Kasper Kovanen
Maankäyttöinsinööri
Mänttä-Vilppulan kaupunki
Kiinteistö-ja mittauspalvelut @
12.11.2026
Maanmittauslaitos, Esri Finland

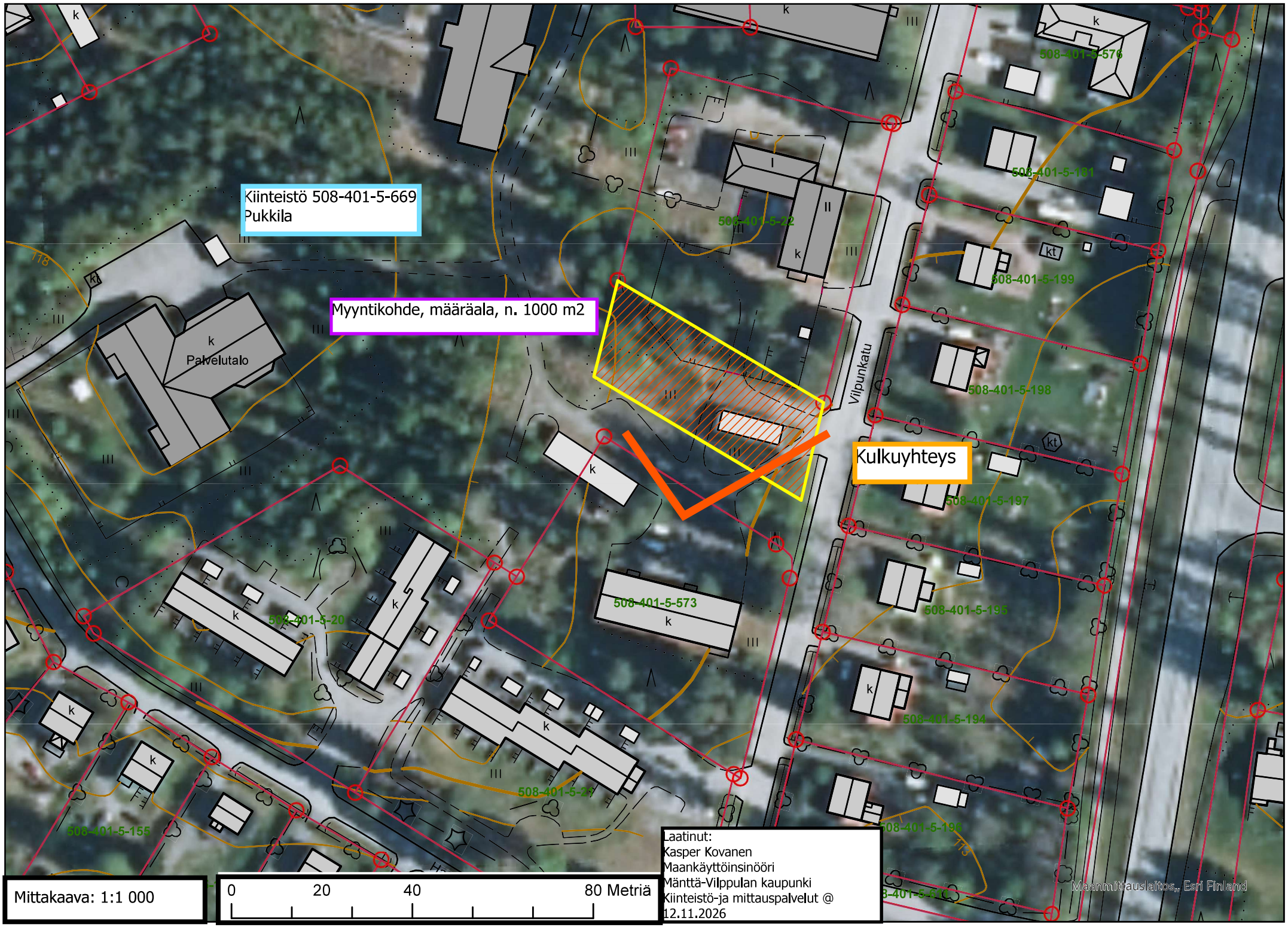
Kiinteistö 508-401-5-669
Pukkila
Myyntikohde, määräala, n. 1000 m2
Kulkuyhteys
Palvelutalo
Vilpunkatu
508-401-5-576
508-401-5-181
508-401-5-22
508-401-5-199
508-401-5-198
508-401-5-197
508-401-5-195
508-401-5-194
508-401-5-196
508-401-5-573
508-401-5-20
508-401-5-21
508-401-5-155
Mittakaava: 1:1 000
0
20
40
80 Metriä
Laatinut:
Kasper Kovanen
Maankäyttöinsinööri
Mänttä-Vilppulan kaupunki
Kiinteistö-ja mittauspalvelut @
12.11.2026
Maanmittauslaitos, Esri Finland