

















Merkinnät:

-  Ajorata, Ab
-  Jk/pp -väylä, Ab
-  Kiveys, tiillidonta, betonikivi, Iso sauvakivi 278x138x80, punainen
-  Kiveys, graniittia, Noppakivi 90x90x90, harmaa, lohkottu
-  Viheralue, nurmetus, Maisemanurmi 1
-  Päällysteeren reuna
-  Reunatuki, betonia, h= 120 mm
-  Reunatuki, betonia, h= 80 mm
-  Reunatuki, betonia, h= 30 mm
-  Nykyinen reunatuki
-  Suunniteltu hulevesiviemäri ja -kaivo
-  Nykyinen hulevesiviemäri ja -kaivo
-  Nykyinen jätevesiviemäri ja -kaivo
-  Nykyinen jäteveden paineviemäri
-  Nykyinen vesijohto
-  Kaukolämpölinja

Puut ja kasvillisuus poistetaan rakentamisen edellyttämässä laajuudessa

Suunnitelman koordinaatti- ja korkeusjärjestelmä: ETRS-GK24 / N2000

K.osa / Kylä	Kortteli / Tila	Tontti / Reknro	Viranomaisten merkintöjä	
Rakennustoimenpide			Piirustuslaji	Juokseva nro
Rakennuskohteen nimi ja osoite			Piirustuksen sisältö	Mittakaava
Mänttä-Vilppulan kaupunki			Asemapiirustus	1:500
			Suunn.ala	Työnro
			TKA	2424527
			Piirustusnro	Tiedosto
			A1	
			Muutos	
Suunn. Juha Uotila				
Päiväys 5.11.2024				

ym-suunnittelu oy

Teerikorventie 74 35820 Mänttä