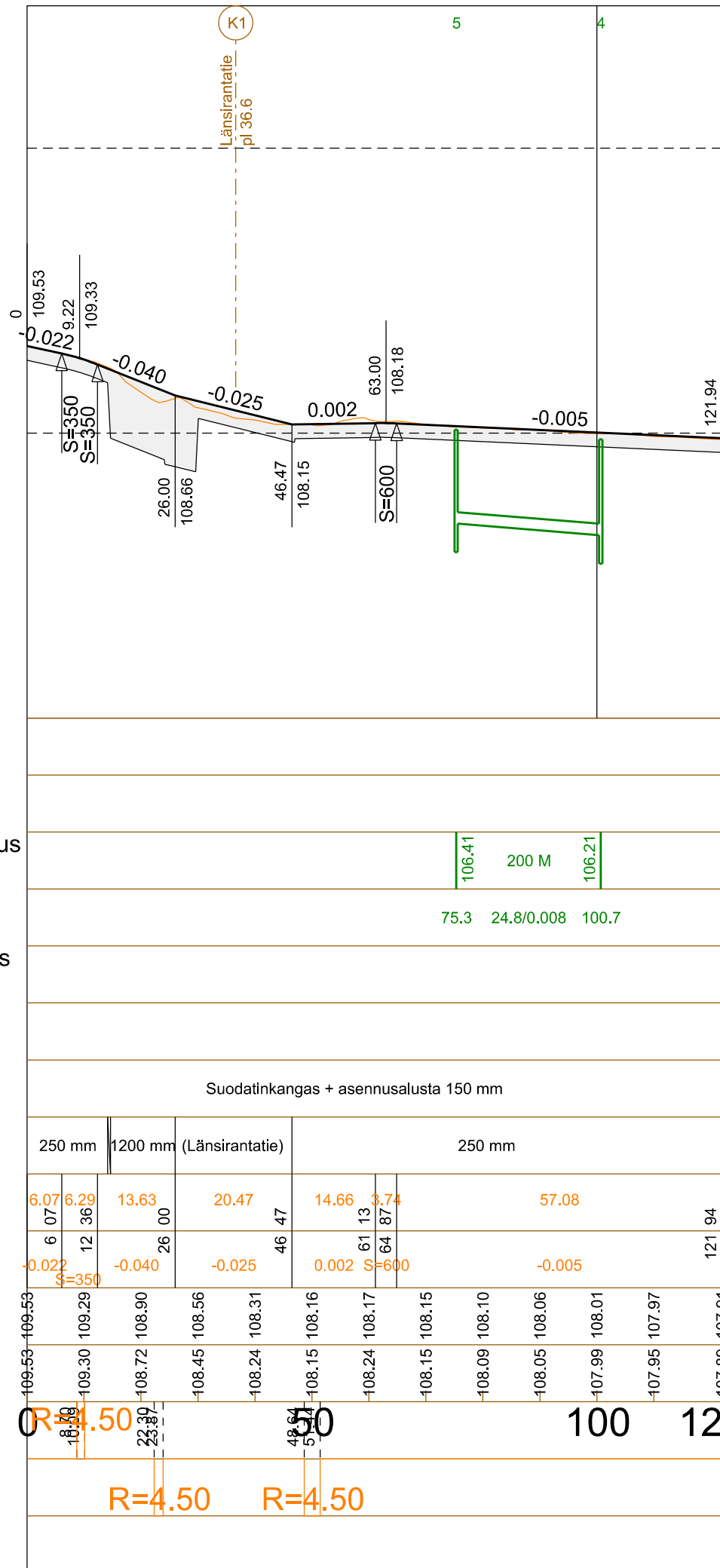


Jk/pp -väylä

+113

+108

+103



+113

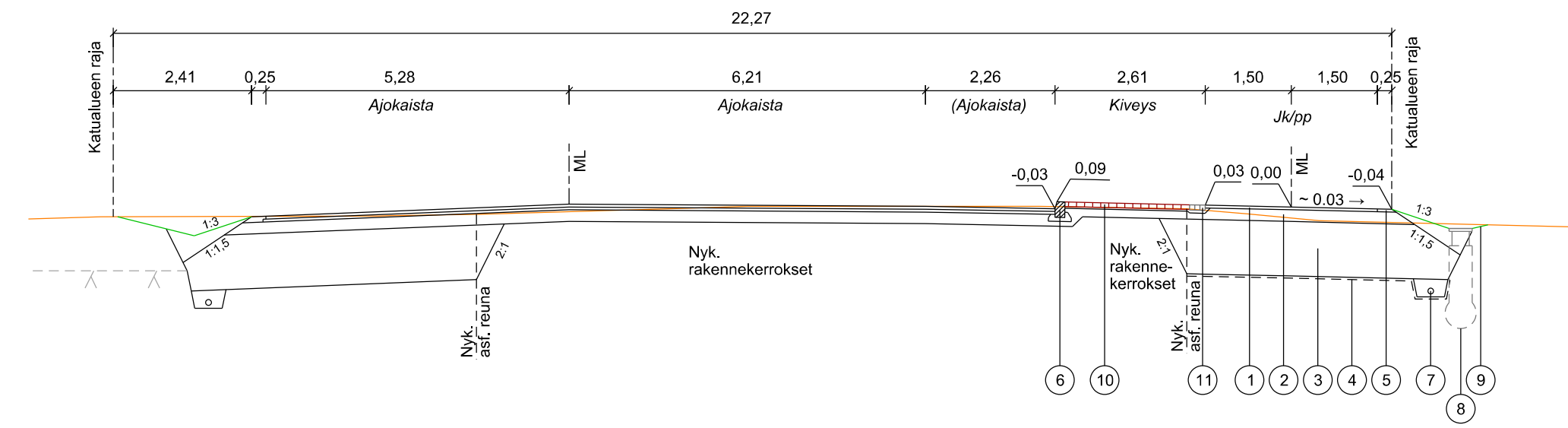
+108

+103

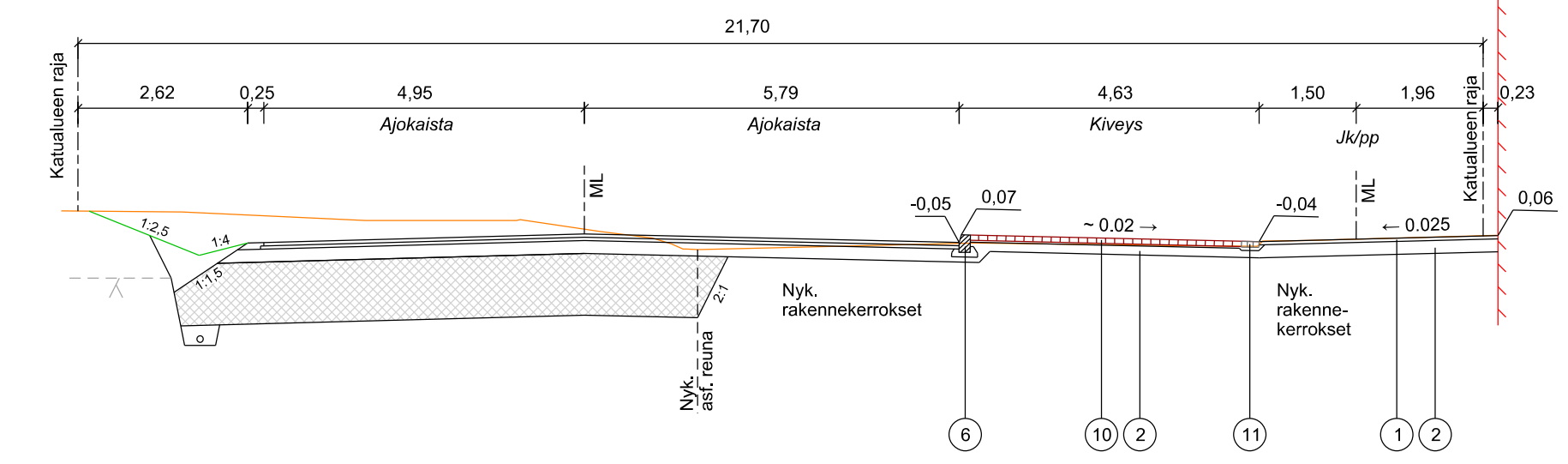
- Vesijohto, laen korkeus
- Putken mitat ja laatu
- Paalu
- Sadevesiviemäri, sisäpohjan korkeus
- Putken mitat ja laatu
- Paalu, kaivoväli ja kaltevuus
- Jätevesiviemäri, sisäpohjan korkeus
- Putken mitat ja laatu
- Paalu, kaivoväli ja kaltevuus
- Putkien perustamistapa
- Päällysrakenne
- Matka
- Kaltevuus / pyöristyssäde
- Tasausviivan korkeus
- Maanpinnan korkeus
- Paalutus
- Kaarevuus
- Sivukaltevuus

R=4.50 R=4.50

TYYPPIPOIKKILEIKKAUS - Jk/pp pl 20



TYYPPIPOIKKILEIKKAUS - Jk/pp pl 70



Jk/pp: katuluokka 6, päällysrakenne: - osittain uusittava: 250 mm, kokonaan uusi rakenne: 1200 mm

NRO	KERROS	MATERIAALI/TYYPPI	PAKSUUS	HUOM.
1	PÄÄLLYSTE	AB 16/120 kg/m ²	50 mm	
2	KANTAVA KERROS	KaM 0/32 mm	200 mm	
3	JAKAVA KERROS	KaM 0/90 mm	950 mm	
4	SUODATINKANGAS	N3		työsel. mukaan

PÄÄLLYSRAKENNE YHTEENSÄ 250 mm / 1200 mm

NRO	OSA	MATERIAALI/TYYPPI	HUOM.
5	PIENNARTÄYTTÖ	M 0/12 mm	
6	REUNATUKI	Betonia, upotettava	
7	SALAOJA	Ø 110 mm SN8	
8	HULEVESIKAIVO	PEH-Muovi	Teleskooppi + ritiläkansi
9	NURMETUS	Maisemanurmi 1	Kasvualusta 50 mm
10	KIVEYS	Betonia, Iso sauvakivi 80 mm + asennusalusta Hk 30 mm + KaM 0/32 mm 140 mm	
11	KIVEYS	Graniittia, Noppakivi 90 mm + asennusalusta Hk 50 mm + KaM 0/32 mm 110 mm	3-kiven noppakiviraita

Suunnitelman koordinaatti- ja korkeusjärjestelmä: ETRS-GK24 / N2000

K.osa / Kylä	Kortteli / Tila	Tontti / Reknro	Viranomaisen merkintöjä	
			Piirustuslaji	Juokseva nro
Rakennuskohteen nimi ja osoite			Piirustuksen sisältö	Mittakaava
Mänttä-Vilppulan kaupunki Tehtaankatu - Länsirantatie liittymä			Pituusleikkaus Tyypipoikkileikkaukset - Jk/pp -väylä	1:1000/1:100 1:100
ym-suunnittelu oy			Suunn.ala TKA	Työnro 2424527
Teerikorventie 74 35820 Mänttä			Piirustusnro P2	Tiedosto
Suunn. Juha Uotila			Muutos	
Päiväys 5.11.2024				